

0 10 20 30 40 50m

SKALA 1:1000

MIEJSCOWY PLAN ZAGOSPODAROWANIA PRZESTRZENNEGO TERENU POŁOŻONEGO W OBRĘBIE EWIDENCYJNYM BĄKOWO, GMINA WARLUBIE

Załącznik nr 1 do uchwały Rady Gminy Warlubie z dnia 2024 r.

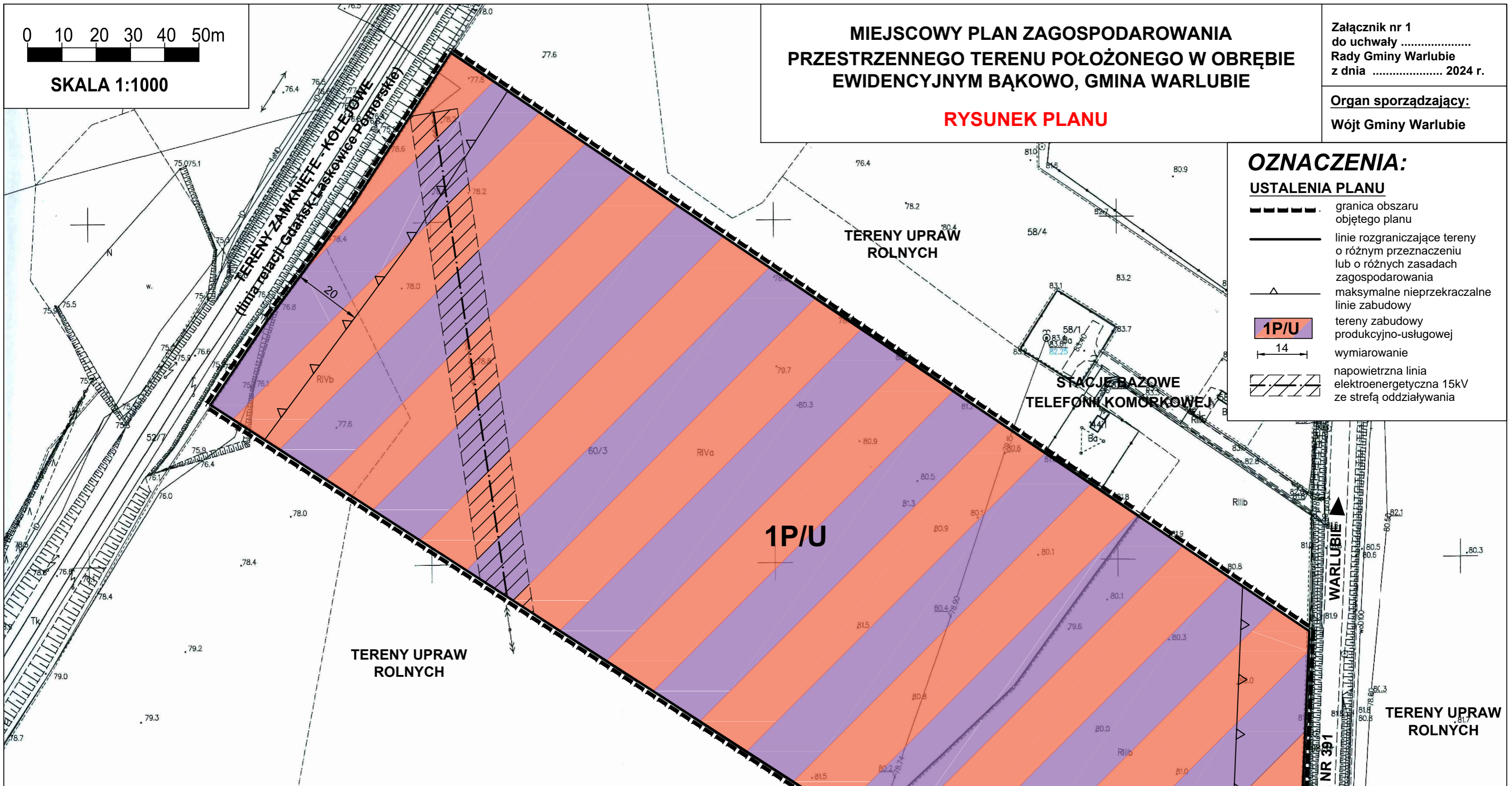
Organ sporządzający: Wójt Gminy Warlubie

RYSUNEK PLANU

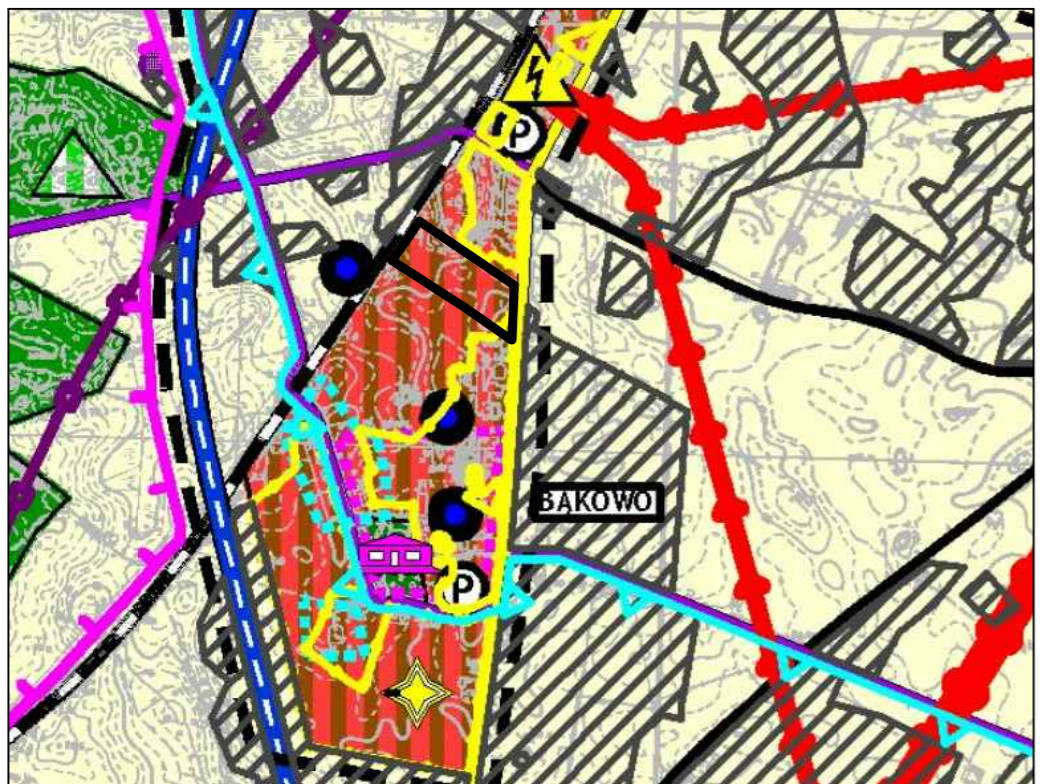
OZNACZENIA:

USTALENIA PLANU

- granica obszaru objętego planem
- linie rozgraniczające tereny o różnym przeznaczeniu lub o różnych zasadach zagospodarowania
- △ maksymalne nieprzekraczalne linie zabudowy
- 1P/U** tereny zabudowy produkcyjno-usługowej
- 14 wymiarowanie
- /// napowietrzna linia elektroenergetyczna 15kV ze strefą oddziaływania

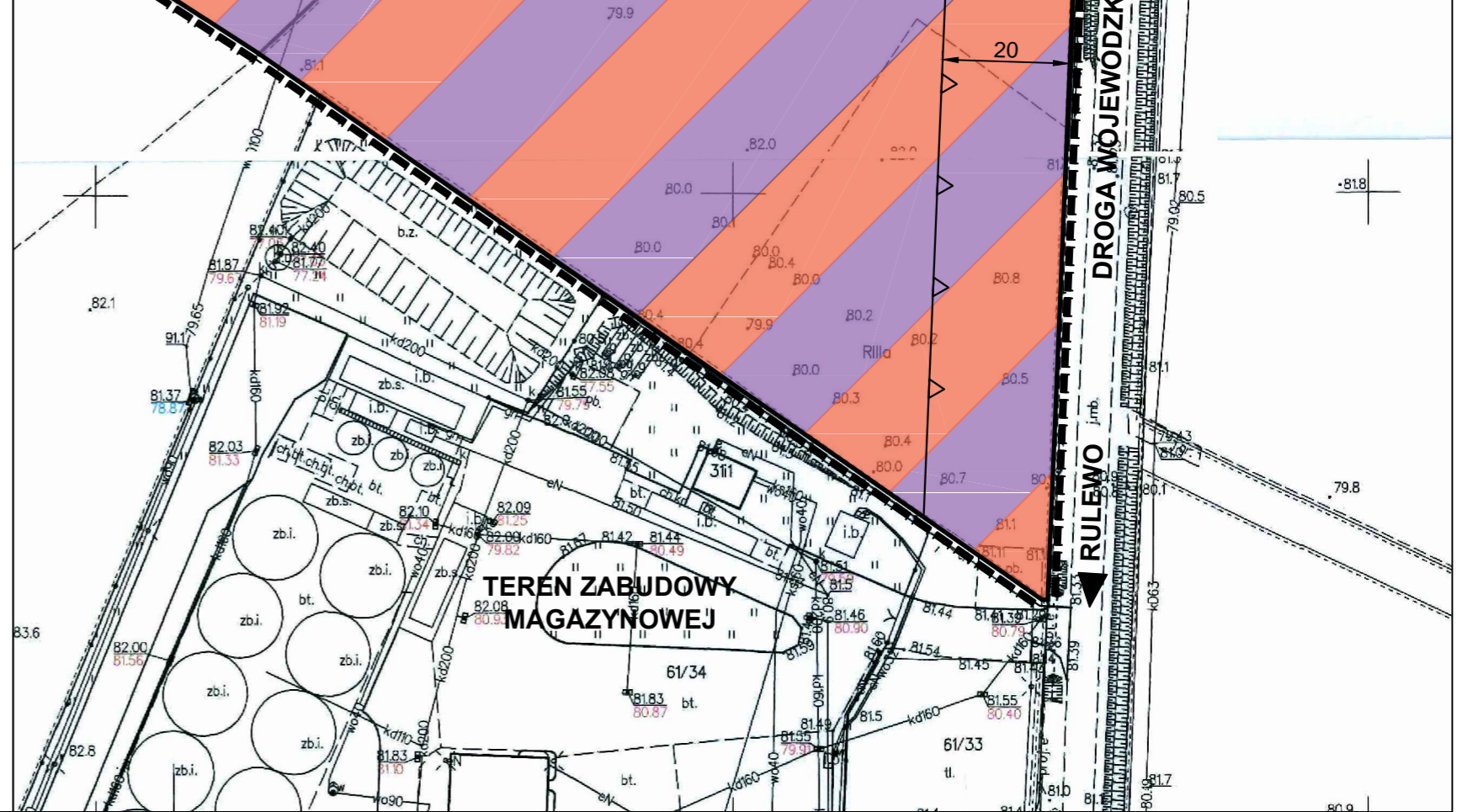


WYRYS ZE STUDIUM UWARUNKOWAŃ I KIERUNKÓW ZAGOSPODAROWANIA PRZESTRZENNEGO GMINY WARLUBIE



OZNACZENIA DO STUDIUM:

	WISIE BOLECHIE
STREFY FUNKCJONALNE:	
	BRANŻA STREFY FUNKCJONALNEJ
	STREFA WIELOFUNKCYJNA
	STREFA ROLNO-LĘSNO-OGRODNICZA
OBSZARY FUNKCJONALNE:	
	OBSZARY ZABUDOWY MIESZKANOWEJ I USŁUGOWEJ
	OBSZARY ZABUDOWY WERZĄCZYJNEJ
	OBSZARY RÓŻNIAJĄCE WIELOFUNKCYJNEGO
	OBSZARY LASÓW
	OBSZARY LASÓW OCHRONNYCH
	OBSZARY WODPOWIERZCHNIOWYCH
	OBSZARY ROLNICZE
	BRANŻE OBSZARÓW ORLĄTÓW ROLNYCH NAWYŻEJ PRYDATNOŚCIĄ ROLNICZNĄ, POLEGAJĄCE ODPINIE
	OBSZARY WYMAGAJĄCE ZMIANY PRZEZNACZENIA ORLĄTÓW ROLNYCH NA CELE WIEJSKIE
	OBSZARY WISZĄCE DO ZALĘBIENIA
	SZLAKI WOTOBOROWY
INFRASTRUKTURA TECHNICZNA:	
	WYSTRADA A1
	WIEZELA AUTOSTRADY "WARLUBIE"
	PROGA KRAJOWA
	DROGA WOJEWÓDZKA
	DROGA POWIATOWA
	DROGA GMINNA
	JEDYNOŚCI OBADNOCZE WYMAGAJĄCE BUDOWY SIECI KANALIZACYJNEJ



— granica obszaru objętego planem